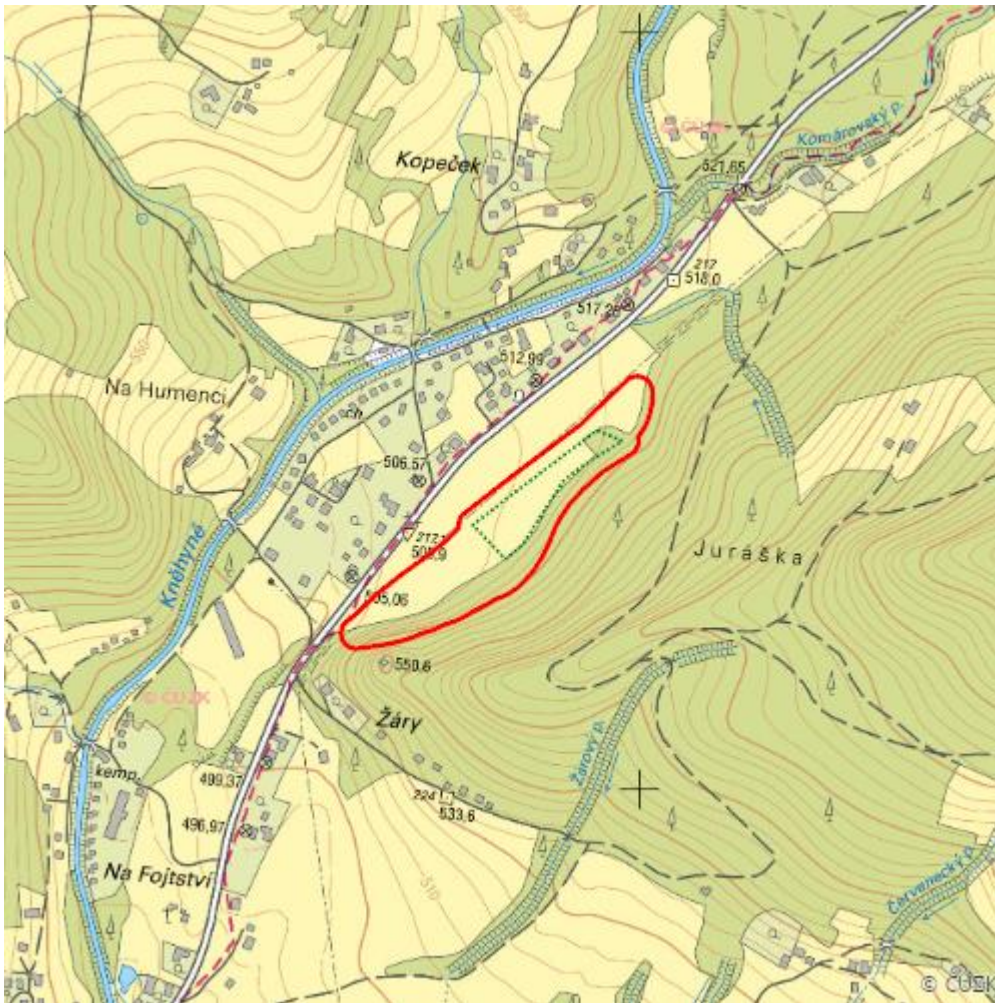


# Pod Juráškou

L.VS.06



<b>Lokalizace:</b>	49.44617N 18.270352E
<b>Rozloha:</b>	4,220 ha
<b>Kategorie:</b>	Lokální význam
<b>Typ mokřadu:</b>	1
<b>Stupeň ochrany:</b>	EVL, CHKO, PP
<b>Důvod ochrany:</b>	Am
<b>Nadmořská výška:</b>	550 - 600 m

## Přírodní biotopy



Kód biotopu	Název biotopu	Kód typu přírodního stanoviště	Název typu přírodního stanoviště	Rozloha	Relativní rozloha (%)	Kvalita biotopu (1-4)
K2.1	Vrbové křoviny hlinitých a písčitých náplavů	--	--	0,045 ha	1,07	2
M1.1	Rákosiny eutrofních stojatých vod	--	--	0,045 ha	1,07	2
R2.2	Nevápnitá mechová slatiniště	7140	Přechodová rašeliniště a třasoviště	0,451 ha	10,69	1
T1.1	Mezofilní ovsíkové louky	6510	Extenzivní sečené louky nížin až podhůří ( <i>Arrhenatherion</i> , <i>Brachypodio-Centaureion nemoralis</i> )	1,188 ha	28,16	2
T1.5	Vlhké pcháčové louky	--	--	0,964 ha	22,85	3,63
T1.6	Vlhká tužebníková lada	6430	Vlhkomilná vysokobylinná lemová společenstva nížin a horského až alpínského stupně	0,373 ha	8,85	2,55

## Seznam druhů z Nálezové databáze ochrany přírody

Kategorie	Latinský název druhu	Český název druhu	Kategorie ochrany (Zákon 114/92 Sb.)	Směrnice o ptácích/ stanovištích	Červený seznam	Invazivnost (i)	Rok posledního záznamu
Cévnaté rostliny	<a href="#"><i>Arrhenatherum elatius</i></a>	ovsík vyvýšený	--	--	--	BL2	2017
Cévnaté rostliny	<a href="#"><i>Dactylorhiza fuchsii</i> subsp. <i>fuchsii</i></a>	prstnatec Fuchsův pravý	Ohrožený	--	Téměř ohrožený (NT)	--	2017
Cévnaté rostliny	<a href="#"><i>Dactylorhiza maculata</i> subsp. <i>transsilvanica</i></a>	prstnatec plamatý sedmihradský	Kriticky ohrožený	--	Ohrožený (EN)	--	2017

Kategorie	Latinský název druhu	Český název druhu	Kategorie ochrany (Zákon 114/92 Sb.)	Směrnice o ptácích/ stanovištích	Červený seznam	Invazivnost (i)	Rok posledního záznamu
Cévnaté rostliny	<a href="#"><i>Dactylorhiza majalis</i></a>	prstnatec májový	Ohrožený	--	Téměř ohrožený (NT)	--	2021
Cévnaté rostliny	<a href="#"><i>Dactylorhiza majalis subsp. majalis</i></a>	prstnatec májový pravý	Ohrožený	--	Téměř ohrožený (NT)	--	2017
Cévnaté rostliny	<a href="#"><i>Epipactis palustris</i></a>	kruštík bahenní	Silně ohrožený	--	Zranitelný (VU)	--	2019
Cévnaté rostliny	<a href="#"><i>Gladiolus imbricatus</i></a>	mečík střechovitý	Silně ohrožený	--	Zranitelný (VU)	--	2021
Mechorosty	<a href="#"><i>Leucobryum glaucum</i></a>	bělomech sivý	--	HD V	--	--	2015
Mechorosty	<a href="#"><i>Sphagnum squarrosum</i></a>	rašeliník kostrbatý	--	HD V	--	--	2017
Motýli	<a href="#"><i>Hesperia comma</i></a>	soumračník čárkovaný	--	--	Zranitelný (VU)	--	2016
Motýli	<a href="#"><i>Lycaena dispar</i></a>	ohniváček černočárný	Silně ohrožený	HD II, HD IV	--	--	2016
Obojživelníci	<a href="#"><i>Bufo bufo</i></a>	ropucha obecná	Ohrožený	--	Zranitelný (VU)	--	2015
Obojživelníci	<a href="#"><i>Ichthyosaura alpestris</i></a>	čolek horský	Silně ohrožený	--	Zranitelný (VU)	--	2021
Obojživelníci	<a href="#"><i>Rana temporaria</i></a>	skokan hnědý	--	HD V	Zranitelný (VU)	--	2021
Plazi	<a href="#"><i>Natrix natrix</i></a>	užovka obojkovaná	Ohrožený	--	Téměř ohrožený (NT)	--	2020
Ptáci	<a href="#"><i>Lanius collurio</i></a>	ťuhýk obecný	Ohrožený	BD I	Téměř ohrožený (NT)	--	2019

## Fotografie



## Literatura

CHYTIL, J.; HAKROVÁ, P.; HUDEC, K. (eds.) et al. (1999). *Mokřady České republiky: Přehled vodních a mokřadních lokalit České republiky*. Mikulov: Český ramsarský výbor. 327 s.